

**Agenzia del Territorio
CATASTO FABBRICATI
Ufficio Provinciale di
Modena**

Dichiarazione protocollo n. 106462 del 14/05/2003

Planimetria di u.i.u. in Comune di Vignola

Via Costa

civ.

Identificativi Catastali:

Sezione:

Foglio: 23

Particella: 173

Subalterno: 15

Compilata da:
Lanzoni Stefano

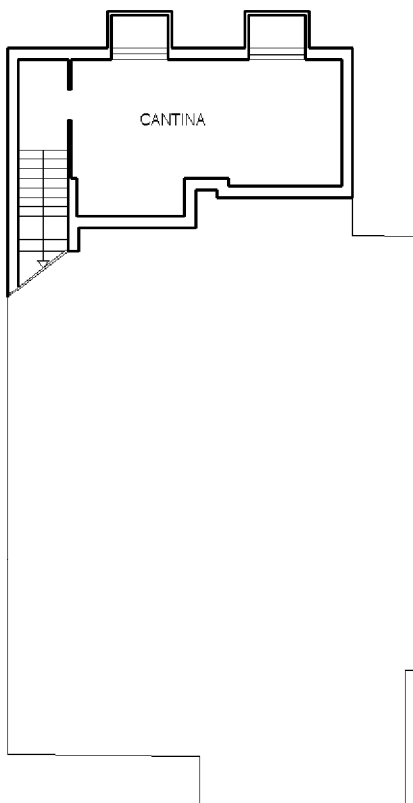
Iscritto all'albo:
Geometri

Prov. Modena

N. 2206

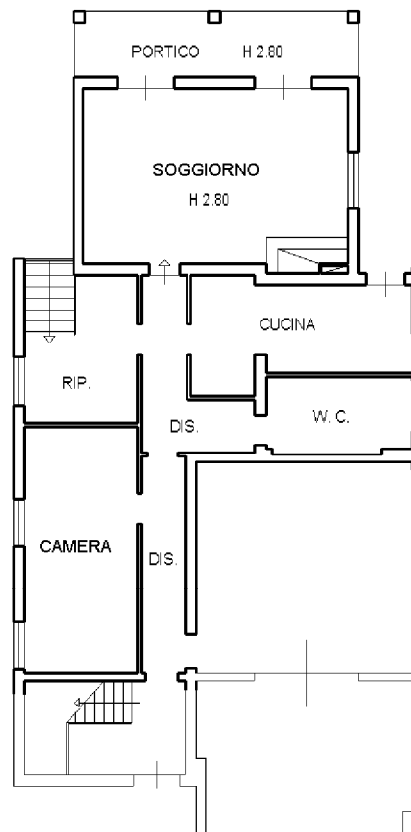
Scheda n. 1

Scala 1:200



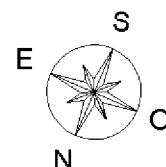
**PIANO PRIMO
SOTTOSTRADA**

H 2.39



PIANO TERRA

H 2.60



ORIENTAMENTO

Catasto dei fabbricati - Situazione al 27/03/2017 - Comune di VIGNOLA (4885) - < Foglio: 23 Particella: 173 - Subalterno 15 >
VIA ANDREA COSTA piano: S1-T;

Ultima Planimetria in atti